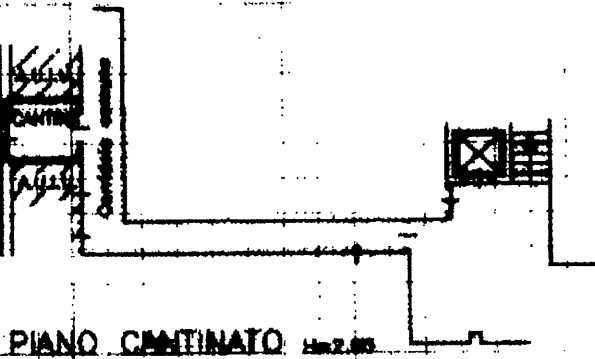
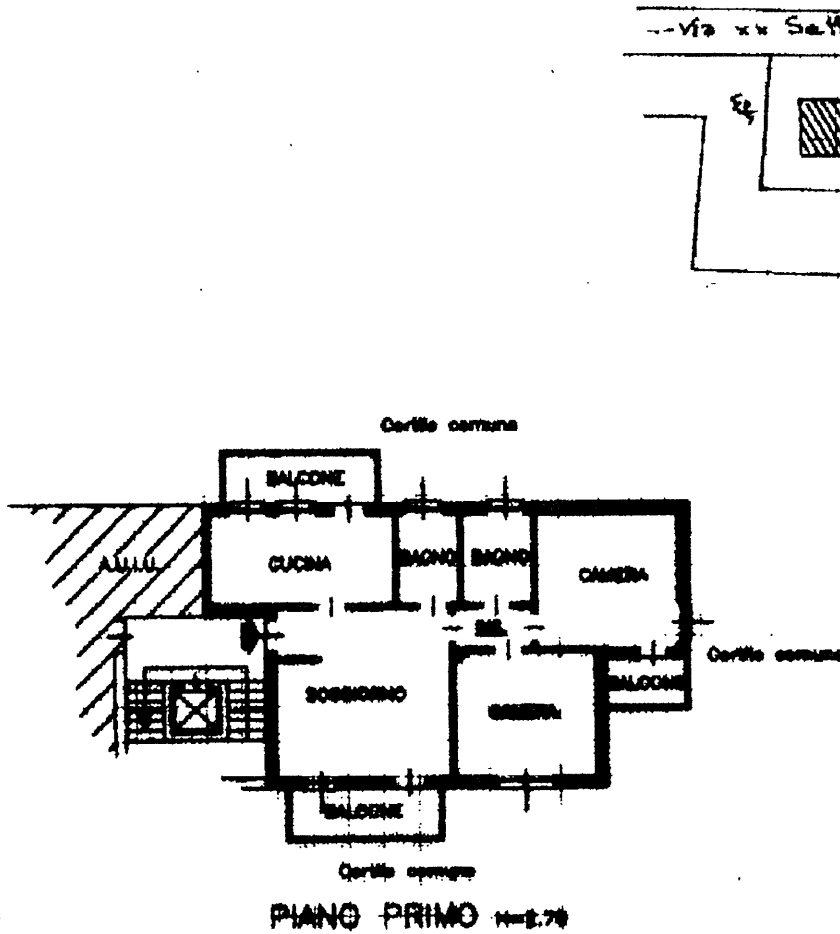


MODULARIO
F. Catasto 214

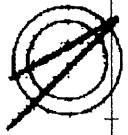


MINISTERO DELLE FINANZE
DIPARTIMENTO DEL TERRITORIO
CATASTO EDILIZIO URBANO (RDL 13-4-1939, N. 652)

Planimetria di u.i.u. in Comune di **PARABIAGO** via **XX SETTEMBRE** civ.



ORIENTAMENTO



SCALA DI 1:500

Catasto dei Fabbricati - Situazione al 19/06/2013 - Comune di PARABIAGO (G324) - < Foglio: 3 - Particella: 122 - Subalterno: 701 >
CATASTO M. RENTIZI/ALBERTINI/GRANZI/8 piano: 1-51

Ultima planimetria in atti

Dichiarazione di N.C. Data presentazione: 11/10/2001 - Data: 19/06/2013 - n. T277401 - Richiedente: CRRMNC64D69F205K
Denuncia di variazioni Totale schede: 1 - Formato di acquisizione: 10x297

RISERVATO ALL'UFFICIO

Identificativi catastali
F. 3
199
Znl

Completata dal **Geom. Dellaredora Giuseppe**
iscritto all'albo de **Geometri**
della provincia di **Milano** n. **9223**